Mapa do celów projektowych Skala 1:500

Województwo: łódzkie
Miasto: Piotrków Trybunalski
Jedn. ewidencyjna: 106201_1
Obręb ewidencyjny: 0013
Działka: 43/4, 138/6, 138/5
Ulica: Pawłowska

SPORZĄDZIł:

GEO-LEX
USŁUGI GEODEZYJNO-KARTOGRAFICZNE I BHP
Katarzyna Wiśniewska
97-306 Grabica, KAFAR 14b
tel. 728 914 479 tel. 603 640 212
NIP 771 218 52 41 biuro@geo-lex.pl

GEODETA UPRAWNIONY
Świadectwo GGK Nr 18480
mgr inż. Tomasz Wiśniewski
tel. 728 914 479

Nie wyklucza się istnienia innych, nie wykazanych na niniejszej mapie urządzeń podziemnych, które nie były zgłoszone do inwentaryzacji geodezyjnej. Za przewody nie zgłoszone do inwentaryzacji wykonawca niniejszej mapy nie ponosi odpowiedzialności.

Punkty osnowy geodezyjnej podlegają ochronie (Ustawa z dn. 17.05.1989 r. Prawo Geodezyjne i Kartograficzne. Rozporządzenie Ministra Spraw Wewnętrznych i Administracji z dn. 15.04.1999 r. – Dziennik Ustaw Nr 2020.1357

—·—·—·—·— zakres opracowania mapy

Układ współrzędnych 2000_21.
Układ wysokościowy EVRF2007.
Nr zgłoszenia: IMG.6640.560.2024
Mapa aktualna na 05.06.2024

Oświadczenie Geodety

Zgodnie z art. 12b ust. 5a–5c ustawy z dnia 17 maja 1989 r. Prawo geodezyjne i kartograficzne oświadczam, że niniejszy dokument został opracowany w wyniku prac geodezyjnych, których rezultaty zawiera operat techniczny pozytywnie zweryfikowany przez organ Służby Geodezyjnej i Kartograficznej, który otrzymał zgłoszenie prac.

Dane identyfikujące zgłoszenie prac:	IMG.6640.560.2024
Nazwa organu Służby Geodezyjnej i Kartograficznej, który otrzymał zgłoszenie prac:	PREZYDENT MIASTA PIOTRKOWA TRYBUNALSKIEGO
Numer oraz data wystawienia pozytywnego protokołu weryfikacji prac:	Protokół IMG.6640.560.2024_1_p1 Operat P.1062.2024.570 z 21.06.2024
Wykonawca prac geodezyjnych:	GEO-LEX USŁUGI GEODEZYJNO-KARTOGRAFICZNE I BHP Katarzyna Wiśniewska 97-306 Grabica, Kafar 14b
Kierownik prac geodezyjnych:	Tomasz Wiśniewski
Numer uprawnień zawodowych Kierownika prac geodezyjnych:	18480
Jestem świadomy odpowiedzialności karnej za złożenie fałszywego oświadczenia	
Pieczęć i podpis Kierownika prac geodezyjnych:	GEODETA UPRAWNIONY Tomasz Wiśniewski

Oświadczenie to jest równoważne z klauzulą urzędową, której wzór stanowi załącznik numer 5 do rozporządzenia Ministra administracji i Cyfryzacji z dnia 5 września 2013 r. w sprawie organizacji i trybu prowadzenia państwowego zasobu geodezyjnego i kartograficznego.

SZKIC LOKALIZACJI

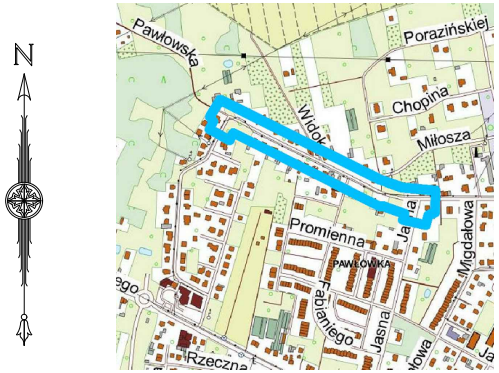
N
Pawłowska
Porazińskiej
Chopina
Widok
Miłosza
Jasna
Migdałowa
Promienna
PAWŁOWKA
Fabianiego
Jasna
Rzeczna

Mapa do celów projektowych Skala 1:500

Województwo: łódzkie
Miasto: Piotrków Trybunalski
Jedn. ewidencyjna: 106201_1
Obręb ewidencyjny: 0012, 0013
Ulica: Pawłowska

SPORZĄDZIł:

GEO-LEX
USŁUGI GEODEZYJNO-KARTOGRAFICZNE I BHP
Katarzyna Wiśniewska
97-306 Grabica, KAFAR 14b
tel. 728 914 479 tel. 603 640 212
NIP 771 218 52 41 biuro@geo-lex.pl

GEODETA UPRAWNIONY
Świadectwo GGK Nr 18480
mgr inż. Tomasz Wiśniewski
tel. 728 914 479

Nie wyklucza się istnienia innych, nie wykazanych na niniejszej mapie urządzeń podziemnych, które nie były zgłoszone do inwentaryzacji geodezyjnej. Za przewody nie zgłoszone do inwentaryzacji wykonawca niniejszej mapy nie ponosi odpowiedzialności.

Punkty osnowy geodezyjnej podlegają ochronie (Ustawa z dn. 17.05.1989 r. Prawo Geodezyjne i Kartograficzne. Rozporządzenie Ministra Spraw Wewnętrznych i Administracji z dn. 15.04.1999 r. – Dziennik Ustaw Nr 2020.1357

—·—·—·—·— zakres opracowania mapy

Układ współrzędnych 2000_21.
Układ wysokościowy EVRF2007.
Nr zgłoszenia: IMG.6640.305.2024
Mapa aktualna na 27.03.2024

Oświadczenie Geodety

Zgodnie z art. 12b ust. 5a–5c ustawy z dnia 17 maja 1989 r. Prawo geodezyjne i kartograficzne oświadczam, że niniejszy dokument został opracowany w wyniku prac geodezyjnych, których rezultaty zawiera operat techniczny pozytywnie zweryfikowany przez organ Służby Geodezyjnej i Kartograficznej, który otrzymał zgłoszenie prac.

Dane identyfikujące zgłoszenie prac:	IMG.6640.305.2024
Nazwa organu Służby Geodezyjnej i Kartograficznej, który otrzymał zgłoszenie prac:	PREZYDENT MIASTA PIOTRKOWA TRYBUNALSKIEGO
Numer oraz data wystawienia pozytywnego protokołu weryfikacji prac:	Protokół IMG.6640.305.2024_1_p1 Operat P.1062.2024.335 z 11.04.2024
Wykonawca prac geodezyjnych:	GEO-LEX USŁUGI GEODEZYJNO-KARTOGRAFICZNE I BHP Katarzyna Wiśniewska 97-306 Grabica, Kafar 14b
Kierownik prac geodezyjnych:	Tomasz Wiśniewski
Numer uprawnień zawodowych Kierownika prac geodezyjnych:	18480
Jestem świadomy odpowiedzialności karnej za złożenie fałszywego oświadczenia	
Pieczęć i podpis Kierownika prac geodezyjnych:	GEODETA UPRAWNIONY Tomasz Wiśniewski

Oświadczenie to jest równoważne z klauzulą urzędową, której wzór stanowi załącznik numer 5 do rozporządzenia Ministra administracji i Cyfryzacji z dnia 5 września 2013 r. w sprawie organizacji i trybu prowadzenia państwowego zasobu geodezyjnego i kartograficznego.

SZKIC LOKALIZACJI

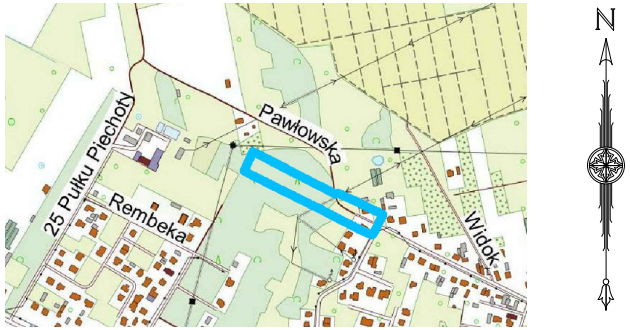
N
25 Pułku Piechoty
Pawłowska
Rembeka
Widok

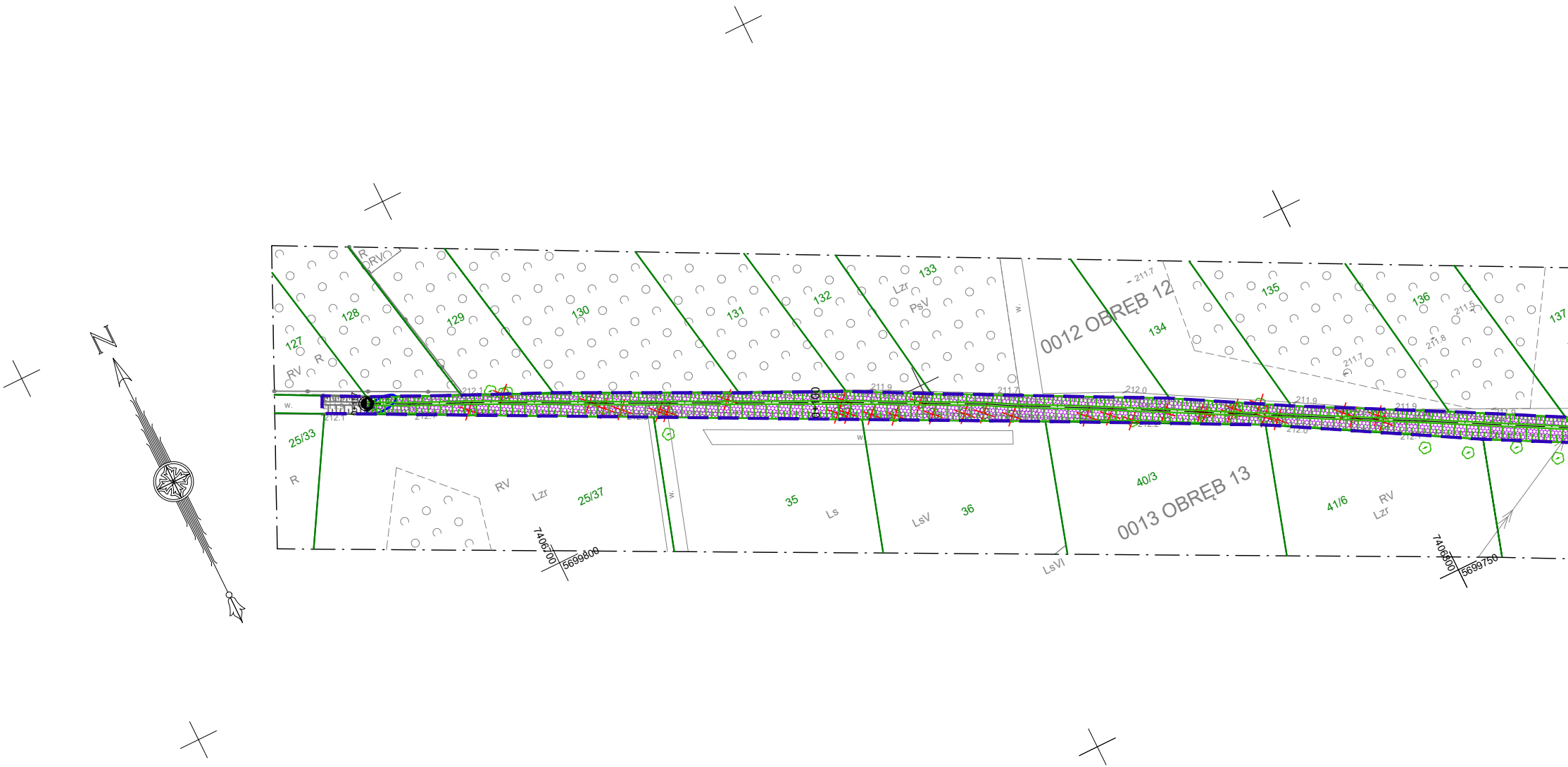
N
0012 OBRĘB 12
0013 OBRĘB 13
127
128
129
130
131
132
133
134
135
136
137
25/33
25/37
35
36
40/3
41/6
R
RV
R
RV
Lzr
PsV
Ls
LsV
LsVI
w.
0+000
0+100
212.1
211.9
211.7
212.0
211.5
211.8
212.2
7406700
5699800
7406800
5699750

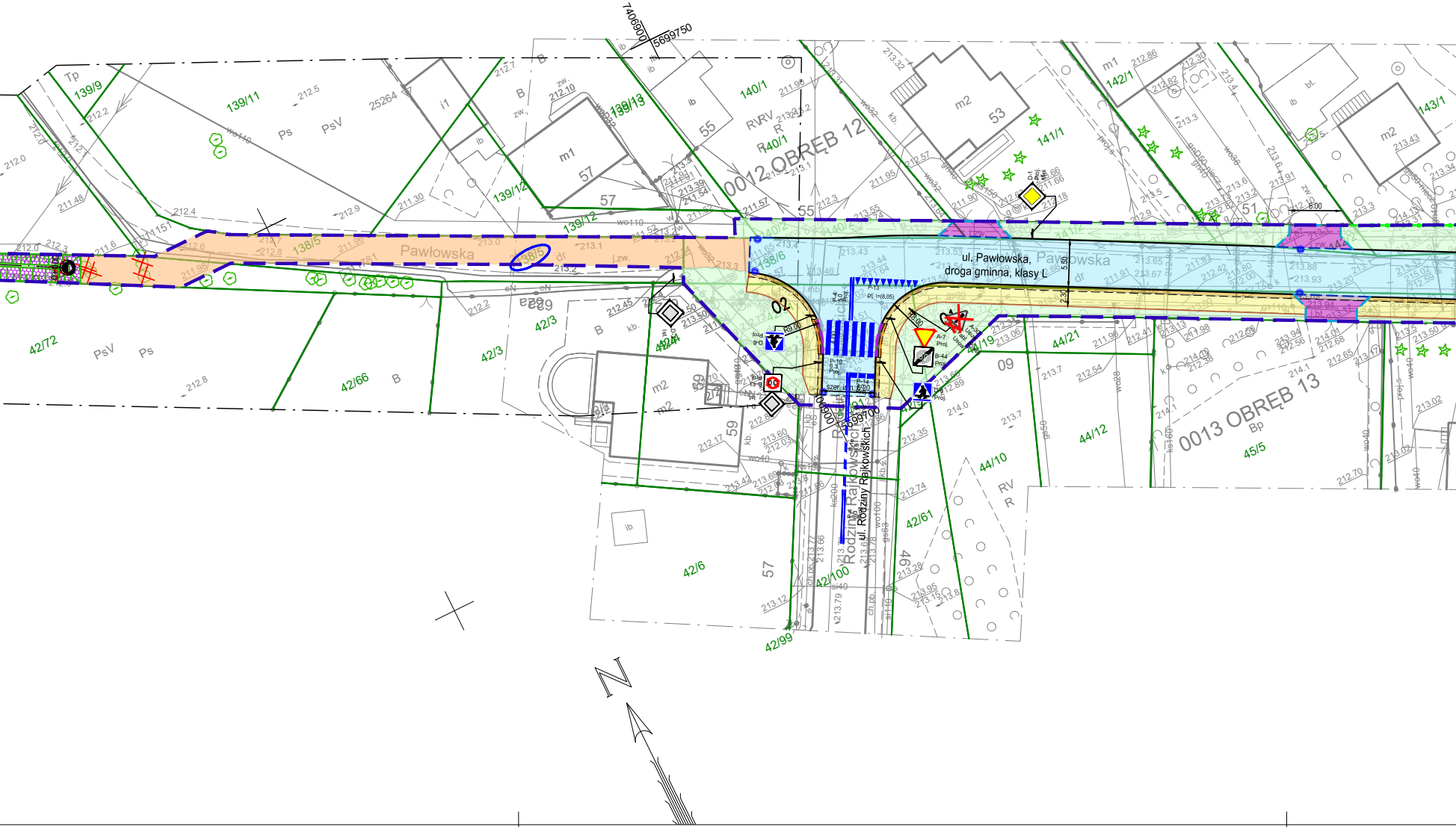

ul. Pawłowska,
droga gminna, klasy L
Pawłowska
ul. Rodziny Rajkowskich
Rodziny Rajkowskich
0012 OBRĘB 12
0013 OBRĘB 13
7406900
5699750
5699700
02
5.50
2.30
6.00
R9.00
R8.00
P-13
prj. l=(8,05)
P-4
5.0
Proj.
P-10
6.3
Proj.
P-14
szer. isn. 6.20
A-7
Proj.
A-30
Usuw.
B-44
Proj.
D-6
Proj.
B-43
Proj.
D-1
Proj.
139/9
139/11
139/12
139/13
138/5
138/6
140/1
140/2
141/1
141/2
142/1
143/1
42/72
42/66
42/3
42/4
42/6
42/100
42/99
42/61
44/19
44/21
44/10
44/12
45/5
55
57
59
53
51
09
46
Ps
PsV
B
R
RV
Bp
Tp
dr
m1
m2
ib
i1
25264
wo110
wo32
N

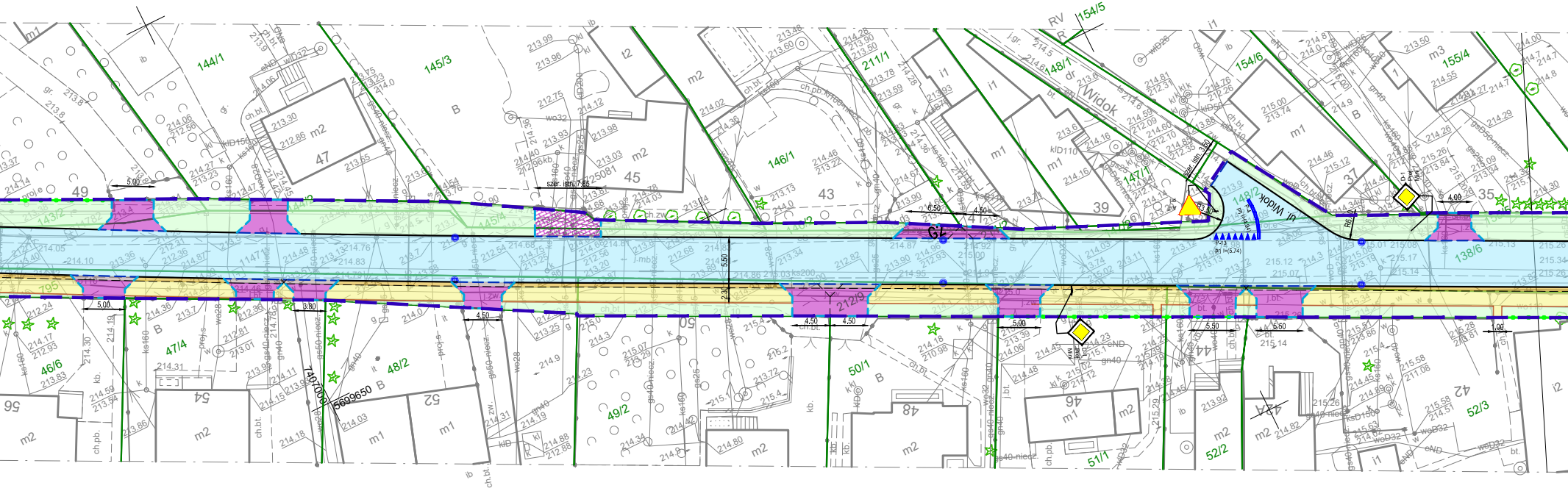
ul. Widok
Widok
144/1
145/3
146/1
211/1
148/1
154/5
154/6
155/4
147/1
148/2
138/6
143/2
145/4
212/9
47/4
46/6
48/2
49/2
50/1
51/1
52/2
52/3
49
47
45
43
41
39
37
35
56
54
52
50
48
46
44
42
m1
m2
m3
B
szer. istn. 7,25
szer. istn. 3,50
5,00
6,50
4,50
4,00
5,50
2,30
3,80
1,00
7407000
5699650
RV

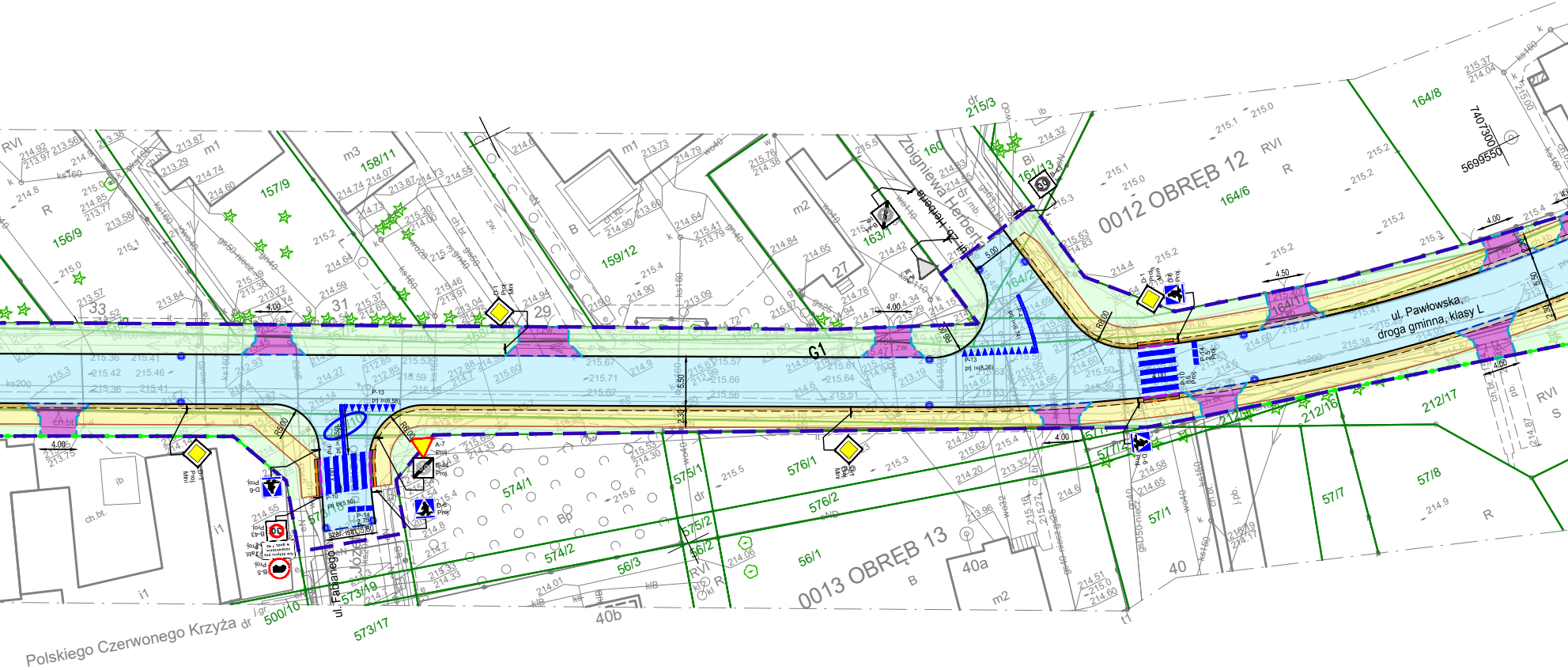
ul. Pawłowska,
droga gminna, klasy L
0012 OBRĘB 12
0013 OBRĘB 13
Polskiego Czerwonego Krzyża
ul. Fabianego
Zbigniewa Herberta
G1
7407300
5699550
156/9
157/9
158/11
159/12
160
161/13
163/1
164/2
164/6
164/8
164/1
212/16
212/17
574/1
574/2
575/1
575/2
576/1
576/2
577/2
57/1
57/7
57/8
56/1
56/2
56/3
573/17
573/19
500/16
215/3
33
31
29
27
40
40a
40b
RVI
R
B
Bp
dr
m1
m2
m3
4.00
4.50
5.50
2.30
5.00
R8.00
R6.00
R9.00
ks200
ks160
P-13
P-10
P-14
A-7
B-5
B-43
D-6
D-1

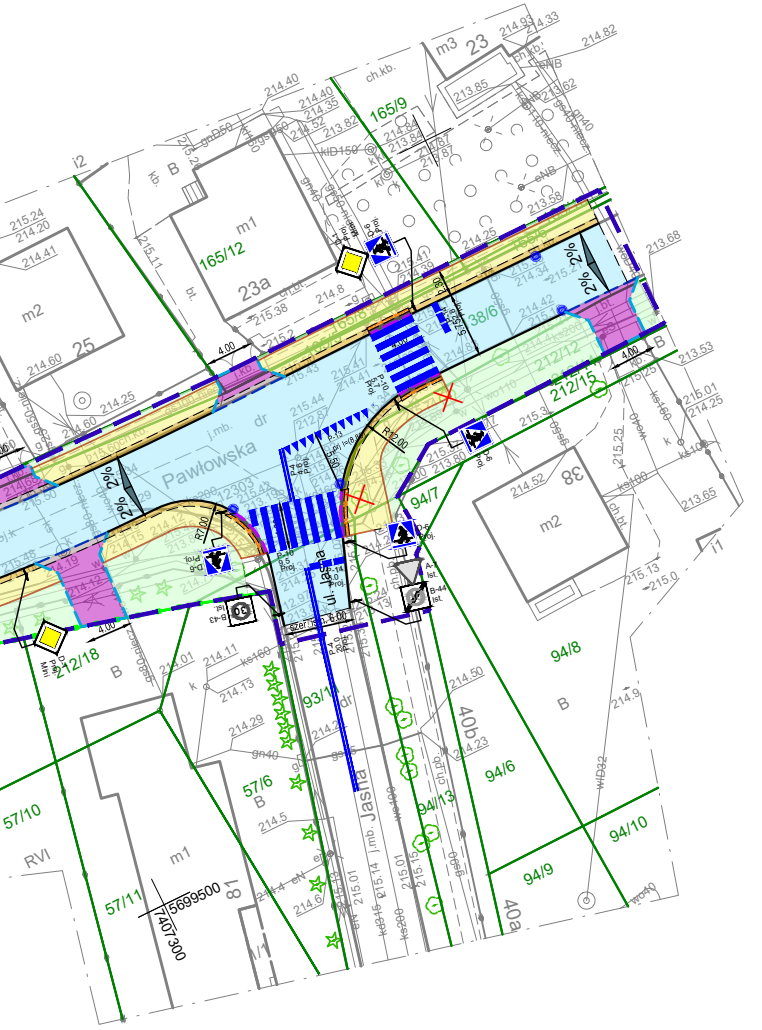
Pawłowska
ul. Jasna
Jasna
165/9
165/12
23a
23
m3
m1
m2
25
38
38/6
212/12
212/15
212/18
94/7
94/8
94/6
94/13
94/9
94/10
93/1
57/6
57/10
57/11
40b
40a
RVI
B
2%
4.00
R12.00
R7.00
5699500
7407300

LEGENDA – BRANŻA DROGOWA

🟩	GRANICE DZIAŁEK
	LINIA ROZGRANICZAJĄCA TEREN INWESTYCJI
	PROJEKTOWANY KRAWĘŻNIK BETONOWY 15/30 CM WYNIESIENIE 12 CM
	PROJEKTOWANY KRAWĘŻNIK BETONOWY 15/30 CM WYNIESIENIE 2 CM
	PROJEKTOWANY KRAWĘŻNIK BETONOWY 15/30 CM "NA PŁASK", WYNIESIENIE 0 CM
	PROJEKTOWANY KRAWĘŻNIK BETONOWY 12/25 CM WYNIESIENIE 0 CM
	PROJEKTOWANE OBRZEŻE BETONOWE 8/30 CM
	KRAWĘDŹ ZMIANY NAWIERZCHNI
🟦	PROJ. NAW. JEZDNI KR3 – NOWA KONSTRUKCJA BETON ASFALTOWY AC11S
🟪	PROJ. NAW. ZJAZD – BETONOWA KOSTKA BRUKOWA TYPU BEHATON 16,5x20 FAZOWANA, GRAFITOWA
▨	PROJ. NAW. ZJAZD – ODTWORZENIE ZJAZDU Z NAW. ISTNIEJĄCEJ
🟨	PROJ. NAW. CHODNIKA – BETONOWA KOSTKA BRUKOWA TYPU HOLLAND 20x10 FAZOWANA, SZARA
🟧	ODTWORZENIE NAWIERZCHNI PO BUDOWIE KANALIZACJI DESZCZOWEJ
	PROJ. NAW. ZJAZDU I WZMOCNIONEGO CHODNIKA – BRUKOWA KOSTKA PŁUKANA, ŻÓŁTA
	PROJ. NAW. CHODNIKA – BRUKOWA KOSTKA PŁUKANA, ŻÓŁTA
🟩	PROJ. TEREN ZIELONY
	PŁYTKI WSKAŹNIKOWE – FAKTURA OSTRZEGAWCZA
	PŁYTKI WSKAŹNIKOWE – FAKTURA PROWADZĄCA
358/1	NUMERY DZIAŁEK
898	NUMERY DZIAŁEK POŁOŻONYCH W LINIACH ROZGRANICZAJĄCYCH TEREN INWESTYCJI
●	PROJ. NOWY WPUST
☐	MIEJSCA WYKONANYCH ODWIERTÓW GEOTECHNICZNYCH W PODŁOŻU GRUNTOWYM
	ISTN. RÓW
	PROJ. RÓW UMOCNIONY GEOKRATĄ
✕	WYCINKA DRZEWA
	PROJEKTOWANE OGRODZENIE – OGRODZENIE POSESJI

LEGENDA – STAŁA ORGANIZACJA RUCHU

▼ A-7 Proj.	ZNAKI PIONOWE PROJEKTOWANE
▼ A-7 Ist.	ZNAKI PIONOWE ISTNIEJĄCE
	PROJ. OZNAKOWANIE POZIOME
	IST. OZNAKOWANIE POZIOME

INWESTOR:	ZARZĄD DRÓG I UTRZYMANIA MIASTA UL. KASZTANOWA 31, 97-300 PIOTRKÓW TRYBUNALSKI				
ZAMAWIAJĄCY:	ZARZĄD DRÓG I UTRZYMANIA MIASTA UL. KASZTANOWA 31, 97-300 PIOTRKÓW TRYBUNALSKI				
PROJEKTANT:	SOCHOR „SOCHOR" INŻYNIERIA DROGOWA MARCIN MAJ Sp. Z o. o. ul. Maratońska 82 94-007 Łódź tel. 691-948-659 e-mail: marcin.maj@sochor.pl strona: www.idmmsochor.pl				
NAZWA INWESTYCJI:	PRZEBUDOWA UL. PAWŁOWSKIEJ W PIOTRKOWIE TRYB. OD UL. RODZINY RAJKOWSKICH DO UL. JASNEJ POLEGAJĄCA NA PRZEBUDOWIE JEZDNI, BUDOWIE CHODNIKA I KANALIZACJI DESZCZOWEJ				
ADRES INWESTYCJI:	ul. Pawłowska na odcinku od ul. Jasnej do Ul. Rodziny Rajkowskich woj. łódzkie, powiat Piotrków Trybunalski, gmina Piotrków Trybunalski				
TREŚĆ RYSUNKU:	PLAN SYTUACYJNY				
UMOWA NR:	15/ZDiUM/DUD/2024			FAZA OPRACOWANIA:	SOR
DATA OPRACOWANIA:	LISTOPAD 2025	SKALA:	1:500	NR RYSUNKU:	1
IMIĘ I NAZWISKO	BRANŻA	NR UPRAWNIEŃ		PODPIS	
mgr inż. Marcin Maj	drogowa	spec. drogowa LOD/4470/PWBD/21			

PRAWA AUTORSKIE ZASTRZEŻONE

Dokonywanie zmian, poprawek, skreśleń itp. oraz kopiowanie i rozpowszechnianie bez zgody jednostki autorskiej jest niedozwolone